

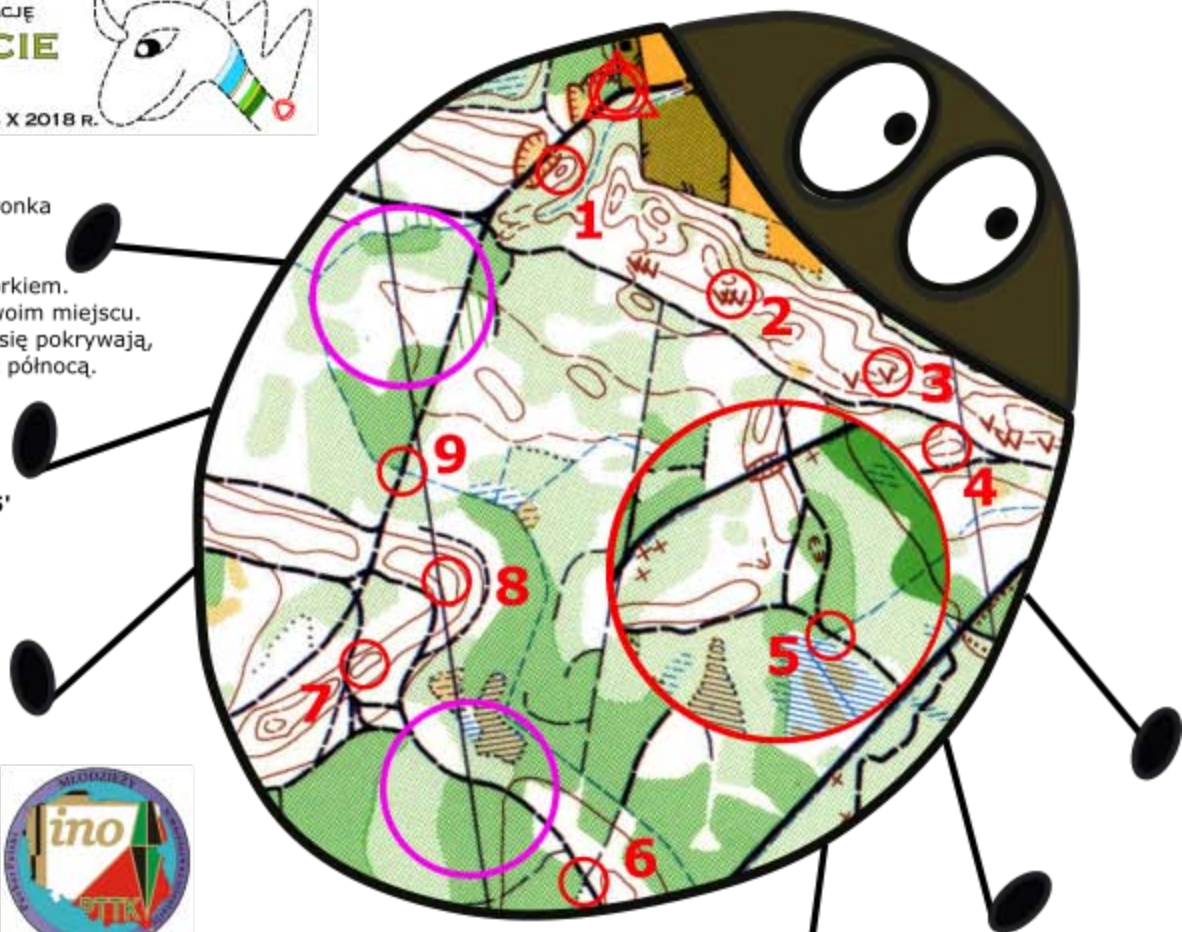
# Biedronka z muchomorkiem

IX OGÓLNOPOLSKI  
RAJD NA ORIENTACJĘ  
**PRZEJŚCIE  
SMOKA**  
CZŁEKÓWKA, 12-14 X 2018 R.



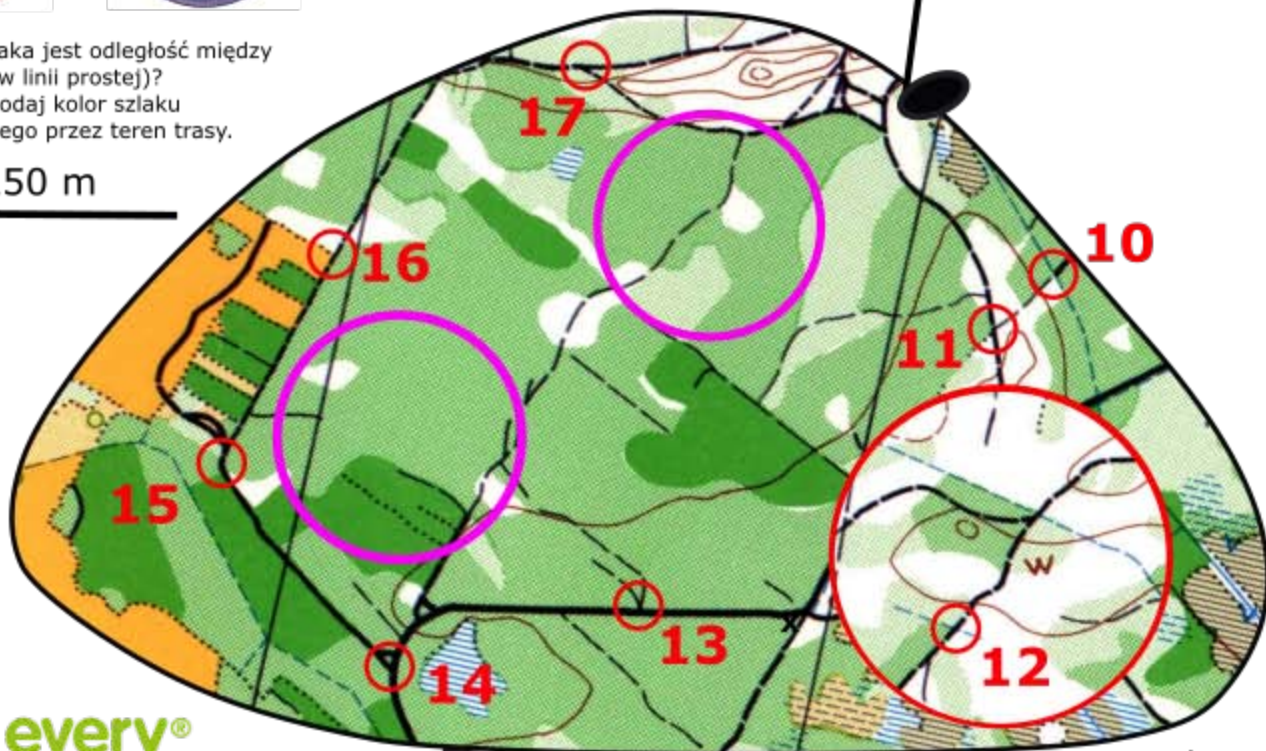
Co mają wspólnego biedronka i muchomorek? Kropki! Biedronka zamieniła się jedną kropką z muchomorkiem. Fioletowe kropki są na swoim miejscu. Kawałki mapy częściowo się pokrywają, ale nie są zorientowane z północą.

**Długość trasy: 3,6 km**  
**Limit czasu: 120' + 35'**  
**Liczba PK: 17**  
**Kolejność: dowolna**  
**Skala: liniowa**  
**Źródło mapy: [orieentering.org.pl](http://orieentering.org.pl)**  
**Aktualność mapy: sprzed 20 lat**



Zadanie 1: Jaka jest odległość między PK3 i PK13 (w linii prostej)?  
Zadanie 2: Podaj kolor szlaku przebiegającego przez teren trasy.

250 m



**TP/TD**  
**E1**

budowa: Anna Kadłubowska  
PIInO nr leg. 718  
tel. awaryjny: 501 483 631

# Muchomorek z Biedronką

IX OGÓLNOPOLSKI  
RAJD NA ORIENTACJĘ

**PRZEJŚCIE  
SMOKA**

CZŁEKÓWKA, 12-14 X 2018 R.



Kawałki mapy częściowo się pokrywają i nie są zorientowane z północą. Biedronka zamieniła się kropkami z muchomorkiem i dodatkowo połowa kropek się poobracała.

**Długość: 3,6 km**

**Limit: 110 + 30 min**

**Liczba PK: 16**

**Kolejność: dowolna**

**Skala: liniowa**

**Źródło mapy:**

**orieentering.org.pl**

**Aktualność mapy:**

**sprzed 20 lat**

PK X - nie ma tam lampionu.

Odpowiedz na pytanie:

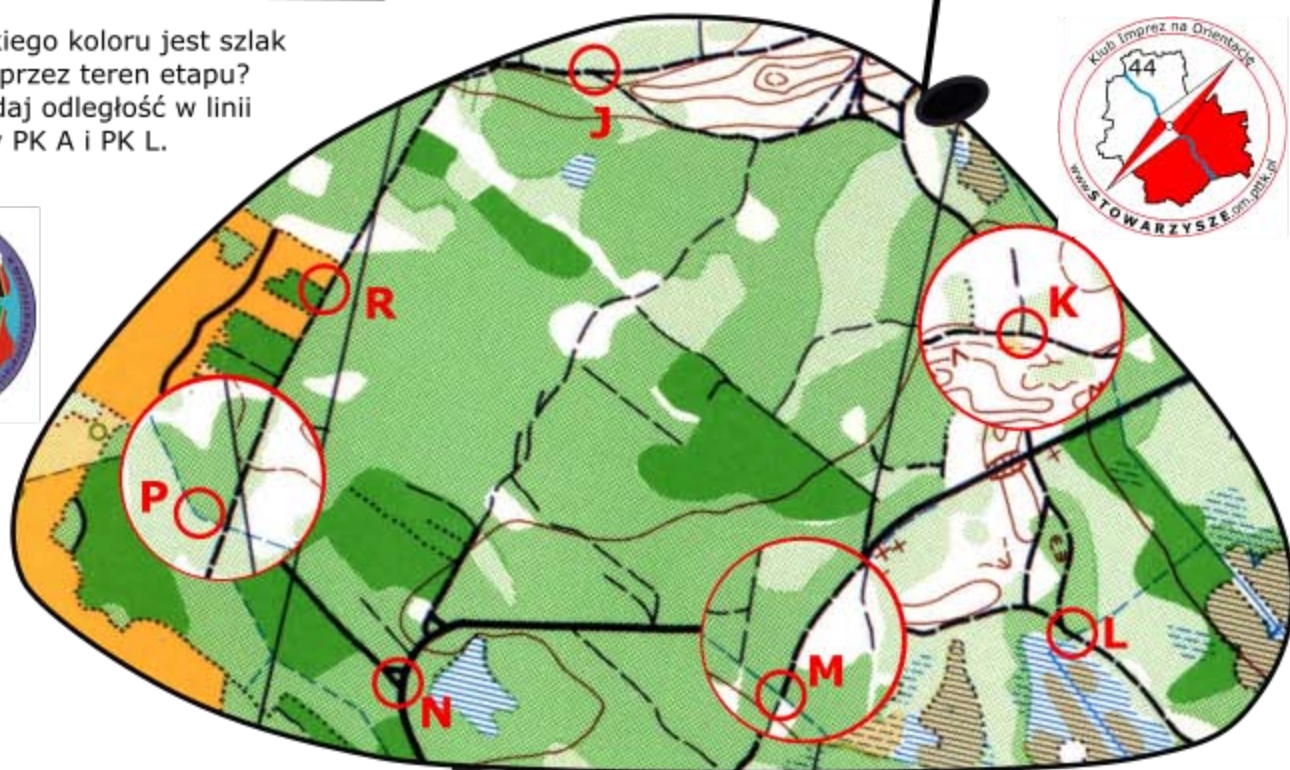
jaki ssak został wymieniony

na tablicy?

250 m

Zadanie 1: Jakiego koloru jest szlak przebiegający przez teren etapu?

Zadanie 2: Podaj odległość w linii prostej między PK A i PK L.



 every  
can  
counts  
**recal** alu  
FUNDACJA NA RZECZ ODZYSKU  
OPAKOWAŃ ALUMINIOWYCH

**TT/TM  
E1**

**SFORAE**  
Sport for All and the Environment

budowa: Anna Kadłubowska  
PIInO nr leg. 718  
tel. awaryjny: 501 483 631

# SMOK DOBRZE UŁOŻONY

Długość trasy: 3,8 km  
Limit czasu: 110 + 30 min  
Liczba PK: 14  
Kolejność: dowolna  
Skala: nieznaną, zmienną  
Źródło mapy:  
orienteering.org.pl  
Aktualność map:  
mapa pełnoletnia

IX OGÓLNOPOLSKI  
RAJD NA ORIENTACJĘ  
**PRZEJŚCIE  
SMOKA**  
CZŁEKÓWKA, 12-14 X 2018 R.



**TU/TJ  
E1**

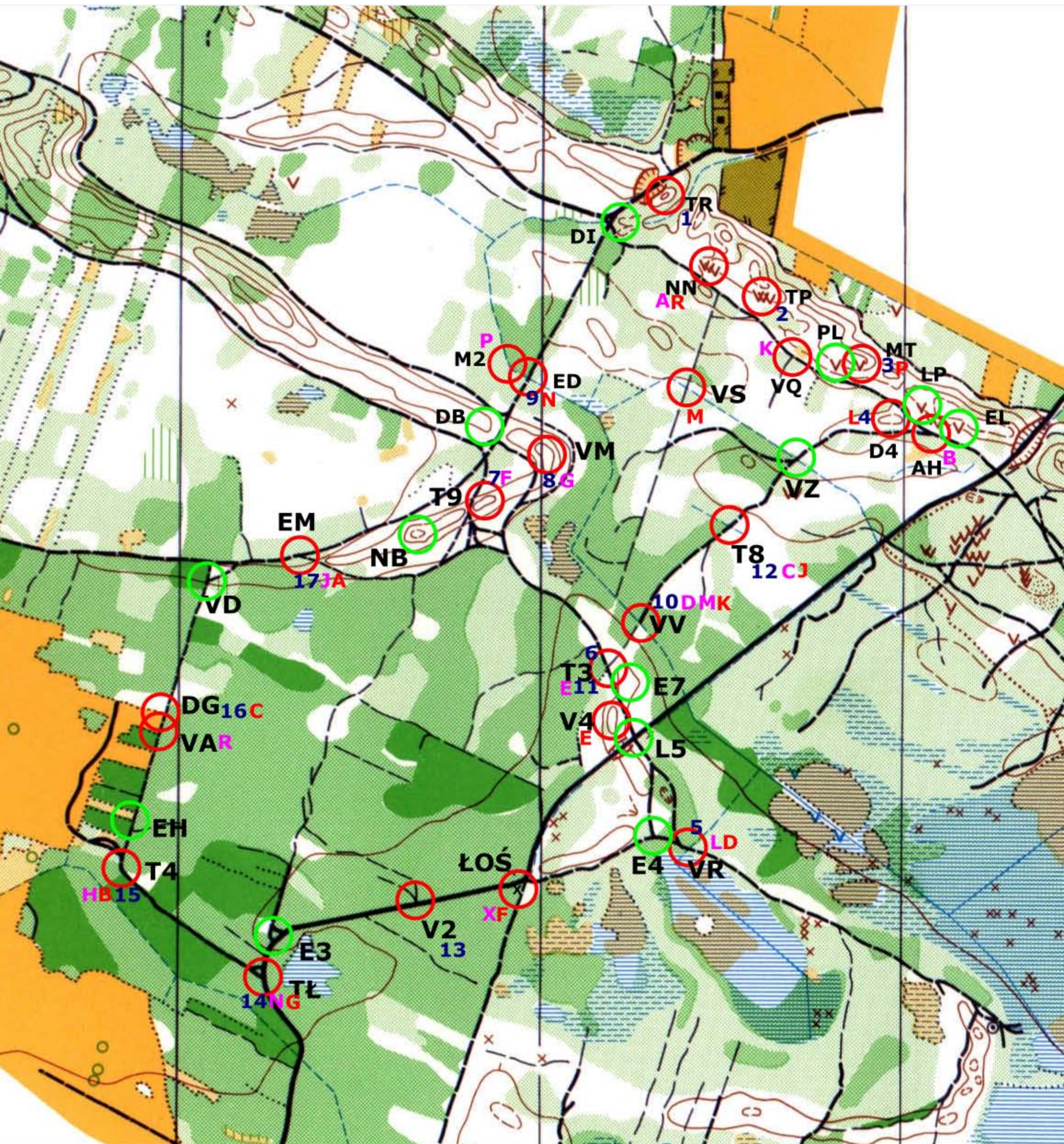
Pierwotnie mapa miała kształt pokazany na rysunku obok. Potem została rozcięta na 7 kawałków, wszystkie czworokąty zostały zlustrowane, dwa fragmenty powiększono, a potem został ułożony Smok. PK F - nie m tam lampionu, odp. na pytanie: jaki ssak jest wspomniany na tablicy?

 every<sup>®</sup>  
can  
counts  
**recal** alu<sup>®</sup>  
FUNDACJA NA RZECZ ODZYSKU  
OPAKOWAŃ ALUMINIOWYCH

budowa: Anna Kadłubowska  
PInO nr leg. 718  
tel. awaryjny: 501 483 631

**SFORAE**  
Sport for All and the Environment

# Wzorcówka TP/TD, TT/TM, TU/TJ (E1)



**TP/TD: 1,2,...,17**

**TT/TM: A,B,...,R,X**

**Zad: 1. odl. 1005 m 2. zielony**

**TU: A,B,...,R**

**Zad: 1. zielony 2. 784 m**